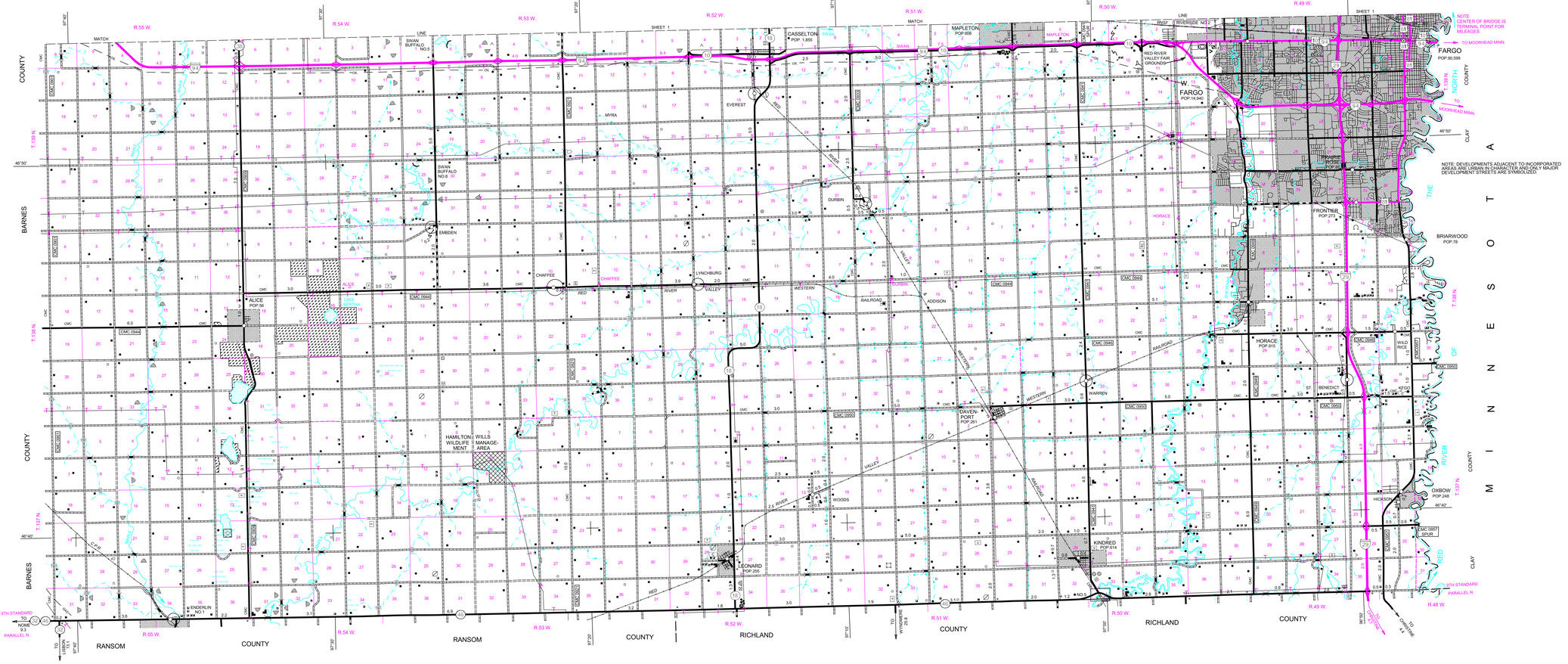

NAME AND LOCATION OF ORGANIZED CIVIL TOWNSHIPS THOSE UNORGANIZED ARE SO NOTED

T. 143 N. R. 55 W. ROCHESTER
T. 143 N. R. 54 W. PAGE
T. 143 N. R. 53 W. DOWS
T. 143 N. R. 52 W. HUNTER
T. 143 N. R. 51 W. BELL
T. 143 N. R. 50 W. KINYON
T. 143 N. R. 49 W. NOBLE
T. 142 N. R. 55 W. LAKE
T. 142 N. R. 54 W. RICH
T. 142 N. R. 53 W. ERIE
T. 142 N. R. 52 W. ARTHUR
T. 142 N. R. 51 W. GUNKEL
T. 142 N. R. 50 W. GARDNER
T. 142 N. R. 49 W. WISER
T. 141 N. R. 55 W. CORNELL
T. 141 N. R. 54 W. AYR
T. 141 N. R. 53 W. EMPIRE
T. 141 N. R. 52 W. AMENIA
T. 141 N. R. 51 W. RUSH RIVER
T. 141 N. R. 50 W. BERLIN
T. 141 N. R. 49 W. HARWOOD
T. 141 N. R. 48 W. HARWOOD
T. 140 N. R. 55 W. TOWER
T. 140 N. R. 54 W. BUFFALO
T. 140 N. R. 53 W. WHEATLAND
T. 140 N. R. 52 W. CASSELTON
T. 140 N. R. 51 W. HARMONY
T. 140 N. R. 50 W. RAYMOND
T. 140 N. R. 49 W. REED
T. 140 N. R. 48 W. FARGO
T. 139 N. R. 55 W. HILL
T. 139 N. R. 54 W. HOWES
T. 139 N. R. 53 W. GILL
T. 139 N. R. 52 W. EVEREST
T. 139 N. R. 51 W. DURBIN
T. 139 N. R. 50 W. MAPLETON
T. 139 N. R. 49 W. BARNES
T. 139 N. R. 48 W. BARNES
T. 138 N. R. 55 W. CLIFTON
T. 138 N. R. 54 W. ELDRED
T. 138 N. R. 53 W. WALBURG
T. 138 N. R. 52 W. MAPLE RIVER
T. 138 N. R. 51 W. ADDISON
T. 138 N. R. 50 W. WARREN
T. 138 N. R. 49 W. STANLEY
T. 138 N. R. 48 W. STANLEY
T. 137 N. R. 55 W. PONTIAC
T. 137 N. R. 54 W. HIGHLAND
T. 137 N. R. 53 W. WATSON
T. 137 N. R. 52 W. LEONARD
T. 137 N. R. 51 W. DAVENPORT
T. 137 N. R. 50 W. NORMANNA
T. 137 N. R. 49 W. PLEASANT
T. 137 N. R. 48 W. PLEASANT

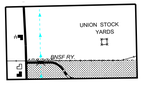

RIVERSIDE NO. 2
SEC. 6, T. 139 N., R. 49 W.

INSET NO. 5
SEC'S. 32 & 33, T. 137 N., R. 50 W.

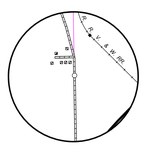

EVEREST
SEC.S. 10, 11, 14, & 15, T. 139, R. 52 W.

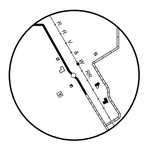

DURBIN
SEC. 32, T.139 N., R. 51 W.

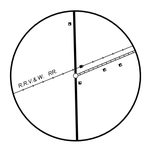

WARREN
SEC'S. 32 & 33, T. 138 N., R. 50 W.

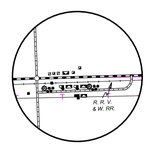

LYNCHBURG
SEC'S. 8, 9, 16, & 17, T. 138 N., R. 52 W.

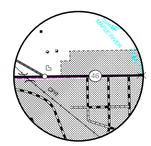

ENDERLIN NO. 1
SEC. 34, T. 137 N., R. 55 W.

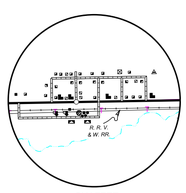

CHAFFEE
SEC'S. 10 & 15, T. 138 N., R. 53 W.

EMBDEN
SEC. 31, T. 139 N., R. 53 W.
SEC. 6, T. 138 N., R. 53 W.
SEC. 36, T. 139 N., R. 54 W.
SEC. 1, T. 138 N., R. 54 W.

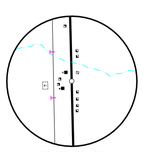

ST. BENEDICT
SEC'S. 34 & 35, T. 138 N., R. 49 W.

STATE OF NORTH DAKOTA
DIAGRAM OF COUNTIES

COPIES OF THIS MAP ARE AVAILABLE FOR PUBLIC USE AT A NOMINAL COST FROM:
MAP SALES, N.D. DEPT. OF TRANSPORTATION, 608 E. BLVD. AVE., BISMARCK, N.D. 58505-0700

N
W E
S

CASS COUNTY

SCALE

1 0 1 2 3 4 Miles

0 0.25 0.5 Miles

SCALE FOR ENLARGEMENTS

1 0 1 2 3 4 5 Kilometers

2004

BASED ON AERIAL PHOTOGRAPHY OF 1954
GROUND INVENTORY OF 2004
AERIAL INVENTORY OF 2004

UNIVERSAL TRANSVERSE MERCATOR ZONE 14
NORTH AMERICAN DATUM 83

SHEET 2 OF 2